



ประกาศสำนักงานคณะกรรมการการเลือกตั้งประจำจังหวัดสุพรรณบุรี
เรื่อง รูปแบบการแบ่งเขตเลือกตั้งสมาชิกสภาผู้แทนราษฎรของจังหวัดสุพรรณบุรี
เพื่อรับฟังความคิดเห็นของพรรคการเมืองและประชาชนในจังหวัดสุพรรณบุรี

ด้วยคณะกรรมการการเลือกตั้ง ได้มีประกาศคณะกรรมการการเลือกตั้ง เรื่อง จำนวนสมาชิกสภาผู้แทนราษฎรแบบแบ่งเขตเลือกตั้งและเขตเลือกตั้งของแต่ละจังหวัดสำหรับการเลือกตั้งสมาชิกสภาผู้แทนราษฎรเป็นการทั่วไปครั้งแรกภายหลังประกาศใช้รัฐธรรมนูญแห่งราชอาณาจักรไทยแก้ไขเพิ่มเติม (ฉบับที่ ๑) พุทธศักราช ๒๕๖๔ ประกาศ ณ วันที่ ๓๑ มกราคม ๒๕๖๖

อาศัยอำนาจตามความในข้อ ๓ ของประกาศคณะกรรมการการเลือกตั้ง เรื่อง การแบ่งเขตเลือกตั้งสมาชิกสภาผู้แทนราษฎร พ.ศ. ๒๕๖๖ จึงประกาศรูปแบบการแบ่งเขตเลือกตั้งสมาชิกสภาผู้แทนราษฎรแบบแบ่งเขตเลือกตั้ง จังหวัดสุพรรณบุรี เพื่อรับฟังความคิดเห็นของพรรคการเมืองและประชาชนในจังหวัดสุพรรณบุรี ดังต่อไปนี้

๑. รูปแบบการแบ่งเขตเลือกตั้งสมาชิกสภาผู้แทนราษฎรแบบแบ่งเขตเลือกตั้ง จังหวัดสุพรรณบุรี จำนวน ๓ รูปแบบ ตามเอกสารและแผนที่แนบท้ายประกาศฉบับนี้

๒. พรรคการเมืองพรรคใดหรือประชาชนผู้ใด มีข้อคิดเห็นหรือข้อเสนอแนะเกี่ยวกับรูปแบบการแบ่งเขตเลือกตั้งสมาชิกสภาผู้แทนราษฎรแบบแบ่งเขตเลือกตั้งจังหวัดสุพรรณบุรี ให้แสดงความคิดเห็นหรือข้อเสนอแนะต่อผู้อำนวยการการเลือกตั้งประจำจังหวัดสุพรรณบุรี ภายในระยะเวลา ๑๐ วัน นับแต่วันปิดประกาศ (ภายในวันที่ ๑๓ กุมภาพันธ์ ๒๕๖๖) โดยจัดส่งความคิดเห็นหรือข้อเสนอแนะเป็นหนังสือไปยังสำนักงานคณะกรรมการการเลือกตั้งประจำจังหวัดสุพรรณบุรี ที่อยู่ เลขที่ ๗๒๓ ถนนเณรแก้ว ตำบลท่าระหัด อำเภอเมืองสุพรรณบุรี จังหวัดสุพรรณบุรี หรือทางโทรสารหมายเลข ๐ ๓๕๕๒ ๕๓๑๔-๕ กด ๑๐๙ หรือทางไปรษณีย์อิเล็กทรอนิกส์ (E-mail) Suphan@ect.go.th

๓. ในกรณีพรรคการเมือง หน่วยงานของรัฐ หรือบุคคลใด ต้องการรูปแบบการแบ่งเขตเลือกตั้งที่ปิดประกาศไว้ ให้ขอคัดสำเนาจากสำนักงานคณะกรรมการการเลือกตั้งประจำจังหวัดสุพรรณบุรี โดยเสียค่าใช้จ่ายเองตามวิธีการที่สำนักงานคณะกรรมการการเลือกตั้งประจำจังหวัดสุพรรณบุรีกำหนด หรือสามารถดาวน์โหลดได้ที่เว็บไซต์ <https://www.ect.go.th/suphanburi>

๔. รูปแบบการแบ่งเขตเลือกตั้งตามข้อ ๑ ปิดประกาศไว้ ณ สำนักงานคณะกรรมการการเลือกตั้งประจำจังหวัดสุพรรณบุรี ศาลากลางจังหวัดสุพรรณบุรี ที่ว่าการอำเภอทุกอำเภอ สำนักงานเทศบาลทุกเทศบาล และที่ทำการองค์การบริหารส่วนตำบลทุกตำบล และเผยแพร่ผ่านเว็บไซต์ <https://www.ect.go.th/suphanburi>

จึงประกาศให้ทราบโดยทั่วกัน

ประกาศ ณ วันที่ ๒ เดือน กุมภาพันธ์ พ.ศ. ๒๕๖๖

(นางสาวสมิทธา เดชะอังกุล)

ผู้อำนวยการการเลือกตั้งประจำจังหวัดสุพรรณบุรี

แบบรับฟังความคิดเห็นของพรรคการเมือง/ประชาชนในจังหวัดสุพรรณบุรี

เขียนที่.....

วันที่ กุมภาพันธ์ ๒๕๖๖

ข้าพเจ้า (นาย/นาง/นางสาว).....นามสกุล.....
เลขบัตรประจำตัวประชาชน.....สมาชิก/ตัวแทนพรรค.....
อายุ.....ปี อาชีพ.....ที่อยู่ตามทะเบียนบ้าน เลขที่.....หมู่ที่.....
ถนน/ตรอก.....ตำบล.....อำเภอ.....
จังหวัด.....รหัสไปรษณีย์.....หมายเลขโทรศัพท์.....

ข้าพเจ้ามีความเห็นดังนี้

๑. รูปแบบที่มีความเหมาะสม คือ

รูปแบบที่ ๑ รูปแบบที่ ๒ รูปแบบที่ ๓ รูปแบบอื่น

๒. เหตุผลประกอบ/สนับสนุน.....

กรณีเสนอแนะรูปแบบเพิ่มเติม (ระบุรายละเอียด).....

(ลงชื่อ).....ผู้แสดงความคิดเห็น
(.....)

- หมายเหตุ - กรณีสมาชิกหรือตัวแทนพรรคการเมือง กรุณาระบุชื่อพรรคการเมืองที่ต้นสังกัดด้วย
- กรุณาส่งความคิดเห็นและข้อเสนอแนะไปยังสำนักงานคณะกรรมการการเลือกตั้งประจำจังหวัดสุพรรณบุรี เลขที่ ๗๒๓ ถนนเนรแก้ว ตำบลท่าระหัด อำเภอเมืองสุพรรณบุรี จังหวัดสุพรรณบุรี รหัสไปรษณีย์ ๗๒๐๐๐ โทรศัพท์ ๐ ๓๕๕๒ ๕๓๑๔-๕ กต ๑ โทรสาร ๐ ๓๕๕๒ ๕๓๑๔-๕ กต ๑๑๒
 - ระยะเวลารับฟังความคิดเห็น ระหว่างวันที่ ๔-๑๓ กุมภาพันธ์ ๒๕๖๖

จำนวนราษฎรในแต่ละเขตเลือกตั้งของจังหวัดสุพรรณบุรี ปี พ.ศ. ๒๕๖๖

จำนวนราษฎรทั้งหมด ๘๓๐,๖๙๕ คน (ข้อมูลจากสำนักทะเบียนกลาง กรมการปกครอง ณ วันที่ ๓๑ ธ.ค. ๒๕๖๕)

จำนวนเฉลี่ยราษฎรต่อสมาชิกสภาผู้แทนราษฎร ๑ คนในจังหวัดสุพรรณบุรี เท่ากับ ๑๖๖,๑๓๙ คน

รูปแบบที่ ๑

เขตเลือกตั้งที่	พื้นที่ประกอบด้วย	จำนวนราษฎรในเขตเลือกตั้ง (คน)	ผลต่างจากจำนวนเฉลี่ยราษฎร ต่อ ส.ส. ๑ คนในจังหวัด	คิดเป็นร้อยละ (ทศนิยม ๒ ตำแหน่ง)	หมายเหตุ
๑	๑. อ.เมืองสุพรรณบุรี	๑๖๕,๘๔๑ รวม ๑๖๕,๘๔๑	-๒๙๘	-๐.๑๘	
๒	๑. อ.บางปลาม้า ๒. อ.สองพี่น้อง เฉพาะ ทม.สองพี่น้อง ๓. บางตาเถร ๓. บางเลน ๓. ศรีสำราญ ๓. ดอนมะนาว ๓. บ้านกุ่ม ๓. หัวโพธิ์ ๓. เนินพระปรารค์ ๓. บ้านช้าง ๓. บางตะเคียน ๓. บางตะเคียน ๓. บางพลับ และ ๓. ต้นตาล	๓๕,๐๗๘ ๘๔,๕๖๔ รวม ๑๕๙,๖๔๒	-๖,๔๙๗	-๓.๙๑	
๓	๑. อ.อุทอง ๒. อ.สองพี่น้อง เฉพาะ ทต.ทุ่งคอก ๓. ทุ่งคอก ๓. หนองบ่อ และ ๓. บ่อสุพรรณ	๑๑๙,๘๘๘ ๔๐,๗๐๖ รวม ๑๖๐,๕๙๔	-๕,๕๔๕	-๓.๓๔	
๔	๑. อ.ด่านช้าง ๒. อ.หนองหญ้าไซ ๓. อ.ดอนเจดีย์ ๔. อ.เดิมบางนางบวช เฉพาะ ทต.บ่อกรู ๓. บ่อกรู และ ๓. หนองกระทุ่ม	๖๗,๔๐๖ ๔๘,๗๒๐ ๔๕,๖๐๖ ๘,๖๘๐ รวม ๑๗๐,๔๑๒	๔,๒๗๓	๒.๕๗	
๕	๑. อ.ศรีประจันต์ ๒. อ.สามชุก ๓. อ.เดิมบางนางบวช เฉพาะ ทต.เขาพระ ทต.เขาดิน ทต.นางบวช ทต.ปากน้ำ ทต.เดิมบาง ๓. หัวนา ๓. ป่าสะแก ๓. วังศรีราช ๓. เขาพระ ๓. นางบวช ๓. ทุ่งคลี ๓. โคกช้าง ๓. หัวเขา และ ๓. ยางนอน	๖๐,๖๔๗ ๕๒,๑๐๖ ๖๑,๔๕๓ รวม ๑๗๔,๒๐๖	๘,๐๖๗	๔.๘๖	

เหตุผลประกอบการแบ่งเขตเลือกตั้ง รูปแบบที่ ๑

๑. มีพื้นที่ติดต่อกัน จำนวนราษฎรใกล้เคียงกัน และผลต่างของจำนวนราษฎรในแต่ละเขตเลือกตั้งไม่เกิน ร้อยละ ๑๐ ของจำนวนเฉลี่ยต่อ ส.ส. ๑ คน
๒. ผลต่างระหว่างเขตเลือกตั้งที่มีจำนวนราษฎรมากที่สุดกับน้อยที่สุด คือ ๘.๗๗ (น้อยที่สุด)
๓. มีเพียง ๒ อำเภอ (อ.สองพี่น้อง และ อ.เดิมบางนางบวช) ใน ๑๐ อำเภอ ที่ถูกแบ่งพื้นที่/อำเภอ
๔. มีความสะดวกในการเดินทางและเส้นทางการคมนาคม
๕. ใกล้เคียงรูปแบบการแบ่งเขตเลือกตั้งเดิม ปี ๒๕๖๒

จำนวนราษฎรในแต่ละเขตเลือกตั้งของจังหวัดสุพรรณบุรี ปี พ.ศ. ๒๕๖๖
 จำนวนราษฎรทั้งหมด ๘๓๐,๖๙๕ คน (ข้อมูลจากสำนักทะเบียนกลาง กรมการปกครอง ณ วันที่ ๓๑ ธ.ค. ๒๕๖๕)
 จำนวนเฉลี่ยราษฎรต่อสมาชิกสภาผู้แทนราษฎร ๑ คนในจังหวัดสุพรรณบุรี เท่ากับ ๑๖๖,๑๓๙ คน

รูปแบบที่ ๒

เขตเลือกตั้งที่	พื้นที่ประกอบด้วย	จำนวนราษฎรในเขตเลือกตั้ง (คน)	ผลต่างจากจำนวนเฉลี่ยราษฎร ต่อ ส.ส. ๑ คนในจังหวัด	คิดเป็นร้อยละ (ทศนิยม ๒ ตำแหน่ง)	หมายเหตุ
๑	๑. อ.เมืองสุพรรณบุรี	๑๖๕,๘๔๑ รวม ๑๖๕,๘๔๑	-๒๙๘	-๐.๑๘	
๒	๑. อ.บางปลาม้า ๒. อ.สองพี่น้อง เฉพาะ ทม.สองพี่น้อง ๓. บางตาเถร ๓. บางเลน ๓. ศรีสำราญ ๓. ดอนมะนาว ๓. บ้านกุ่ม ๓. หัวโพธิ์ ๓. เนินพระปรารักษ์ ๓. บ้านช้าง ๓. บางตะเคียน ๓. บางตะเคียน ๓. บางพลับ และ ๓. ต้นตาล	๓๕,๐๓๘ ๘๔,๕๖๔ รวม ๑๕๙,๖๐๒	-๖,๔๙๗	-๓.๙๑	
๓	๑. อ.อุทอง ๒. อ.สองพี่น้อง เฉพาะ ทต.ทุ่งคอก ๓. ทุ่งคอก ๓. หนองบ่อ และ ๓. บ่อสุพรรณ	๑๑๙,๘๘๘ ๔๐,๗๐๖ รวม ๑๖๐,๕๙๔	-๕,๕๔๕	-๓.๓๔	
๔	๑. อ.ด่านช้าง ๒. อ.เดิมบางนางบวช ๓. อ.หนองหญ้าไซ เฉพาะ ต.แจรงงาม ๓. หนองขาม ๓. ทัพหลวง และ ๓. หนองโพธิ์	๖๗,๔๐๖ ๗๐,๑๓๓ ๓๒,๐๒๐ รวม ๑๖๙,๕๕๙	๓,๔๒๐	๒.๐๖	
๕	๑. อ.ศรีประจันต์ ๒. อ.สามชุก ๓. อ.ดอนเจดีย์ ๔. อ.หนองหญ้าไซ เฉพาะ ทต.หนองหญ้าไซ ๓. หนองหญ้าไซ และ ๓. หนองราชวัตร	๖๐,๖๔๗ ๕๒,๑๐๖ ๔๕,๖๐๖ ๑๖,๗๐๐ รวม ๑๗๕,๐๕๙	๘,๙๒๐	๕.๓๗	

เหตุผลประกอบการแบ่งเขตเลือกตั้ง รูปแบบที่ ๒

๑. มีพื้นที่ติดต่อกัน จำนวนราษฎรใกล้เคียงกัน และผลต่างของจำนวนราษฎรในแต่ละเขตเลือกตั้งไม่เกิน ร้อยละ ๑๐ ของจำนวนเฉลี่ยต่อ ส.ส. ๑ คน
๒. ผลต่างระหว่างเขตเลือกตั้งที่มีจำนวนราษฎรมากที่สุดกับน้อยที่สุด คือ ๙.๒๘ (น้อย)
๓. มีเพียง ๒ อำเภอ (อ.สองพี่น้อง และ อ.หนองหญ้าไซ) ใน ๑๐ อำเภอ ที่ถูกแบ่งพื้นที่/อำเภอ
๔. มีความสะดวกในการเดินทางและเส้นทางการคมนาคม
๕. ใกล้เคียงรูปแบบการแบ่งเขตเลือกตั้งเดิม ปี ๒๕๕๔

จำนวนราษฎรในแต่ละเขตเลือกตั้งของจังหวัดสุพรรณบุรี ปี พ.ศ. ๒๕๖๖
 จำนวนราษฎรทั้งหมด ๘๓๐,๖๙๕ คน (ข้อมูลจากสำนักทะเบียนกลาง กรมการปกครอง ณ วันที่ ๓๑ ธ.ค. ๒๕๖๕)
 จำนวนเฉลี่ยราษฎรต่อสมาชิกสภาผู้แทนราษฎร ๑ คนในจังหวัดสุพรรณบุรี เท่ากับ ๑๖๖,๑๓๙ คน

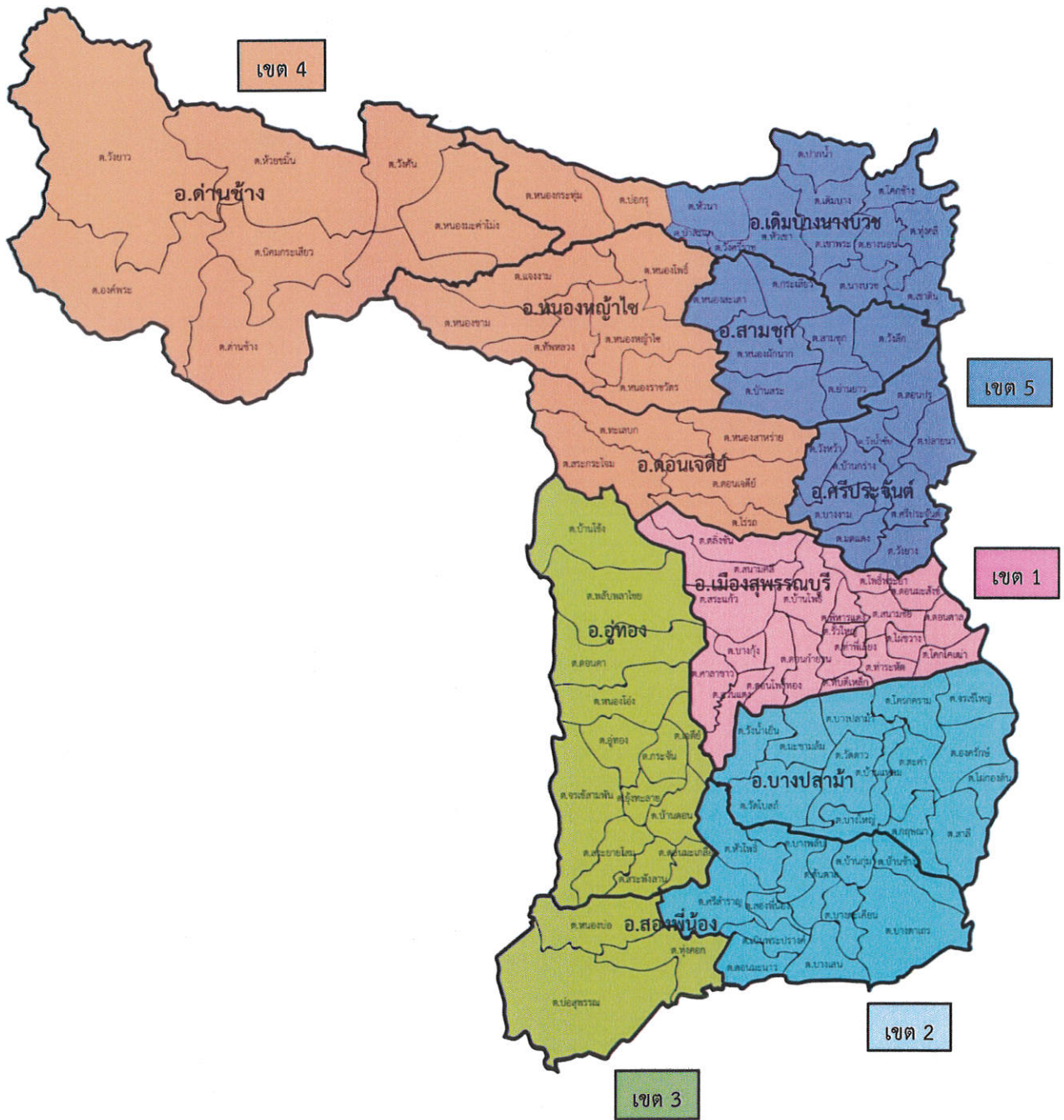
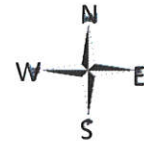
รูปแบบที่ ๓

เขตเลือกตั้งที่	พื้นที่ประกอบด้วย	จำนวนราษฎรในเขตเลือกตั้ง (คน)	ผลต่างจากจำนวนเฉลี่ยราษฎร ต่อ ส.ส. ๑ คนในจังหวัด	คิดเป็นร้อยละ (ทศนิยม ๒ ตำแหน่ง)	หมายเหตุ
๑	๑. อ.เมืองสุพรรณบุรี	๑๖๕,๘๔๑ รวม ๑๖๕,๘๔๑	-๒๙๘	-๐.๑๘	
๒	๑. อ.บางปลาม้า ๒. อ.สองพี่น้อง เฉพาะ ทม.สองพี่น้อง ๓. บางตาเถร ๓. บางเลน ๓. ศรีสำราญ ๓. ดอนมะนาว ๓. บ้านกุ่ม ๓. หัวโพธิ์ ๓. เนินพระปรารค์ ๓. บ้านช้าง ๓. บางตะเคียน ๓. บางตะเคียน ๓. บางพลับ และ ๓. ต้นตาล	๓๕,๐๓๘ ๘๔,๕๖๔ รวม ๑๕๙,๖๐๒	-๖,๔๙๗	-๓.๙๑	
๓	๑. อ.อู่ทอง ๒. อ.สองพี่น้อง เฉพาะ ทต.ทุ่งคอก ๓. ทุ่งคอก ๓. หนองบ่อ และ ๓. บ่อสุพรรณ	๑๑๙,๘๘๘ ๔๐,๗๐๖ รวม ๑๖๐,๕๙๔	-๕,๕๔๕	-๓.๓๔	
๔	๑. อ.ด่านช้าง ๒. อ.หนองหญ้าไซ ๓. อ.ดอนเจดีย์	๖๗,๔๐๖ ๔๘,๗๒๐ ๔๕,๖๐๖ รวม ๑๖๑,๗๓๒	-๔,๔๐๗	-๒.๖๕	
๕	๑. อ.ศรีประจันต์ ๒. อ.สามชุก ๓. อ.เดิมบางนางบวช	๖๐,๖๔๗ ๕๒,๑๐๖ ๗๐,๑๓๓ รวม ๑๘๒,๘๘๖	๑๖,๗๔๗	๑๐.๐๘	

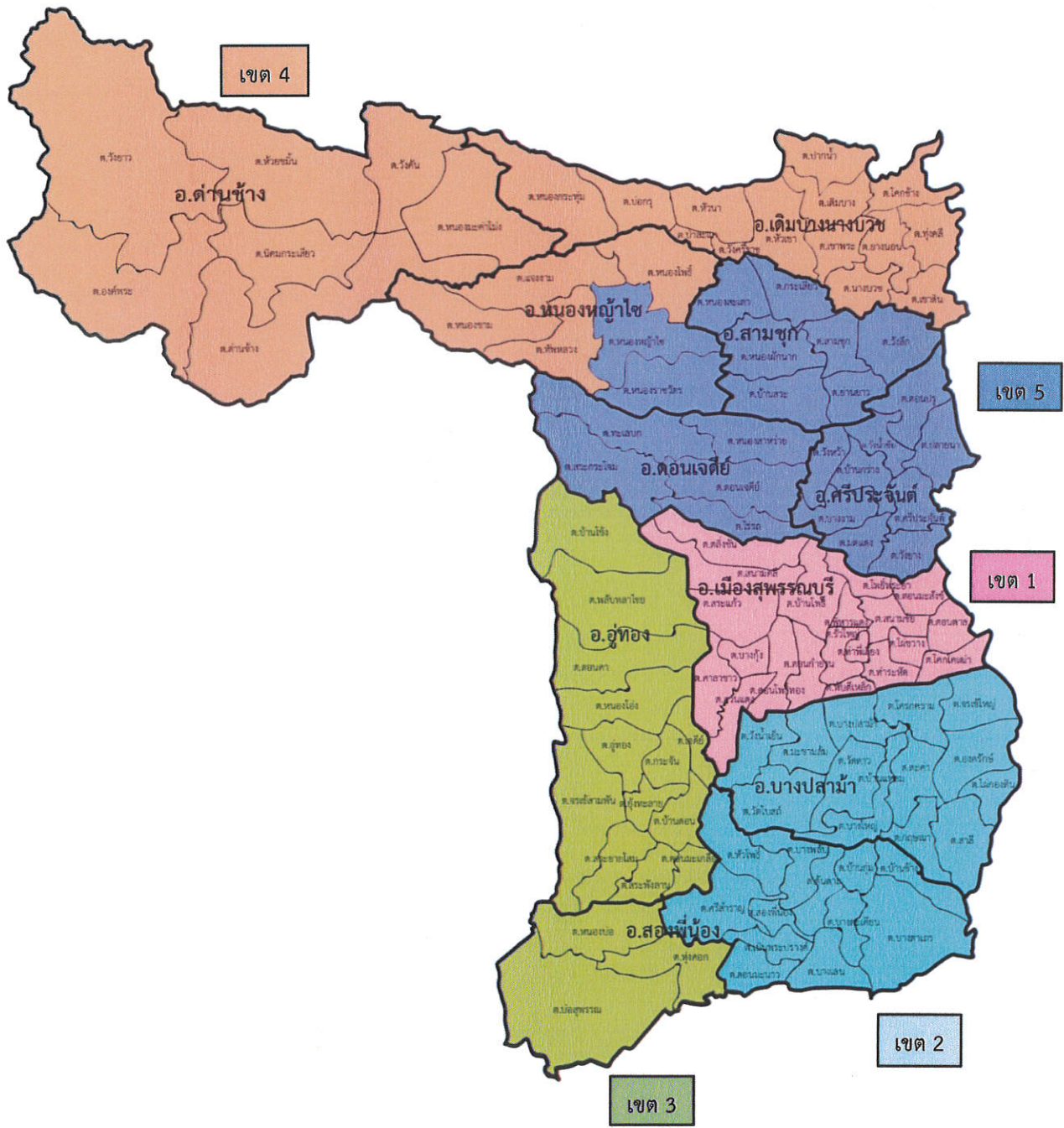
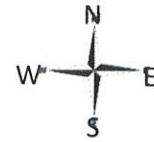
เหตุผลประกอบการแบ่งเขตเลือกตั้ง รูปแบบที่ ๓

- มีพื้นที่ติดต่อกัน จำนวนราษฎรใกล้เคียงกัน และผลต่างของจำนวนราษฎรในแต่ละเขตเลือกตั้งไม่เกิน ร้อยละ ๑๐ ของจำนวนเฉลี่ยต่อ ส.ส. ๑ คน
- ผลต่างระหว่างเขตเลือกตั้งที่มีจำนวนราษฎรมากที่สุดกับน้อยที่สุด คือ ๑๓.๙๙ (มากที่สุด)
- มีเพียง ๑ อำเภอ (อ.สองพี่น้อง) ใน ๑๐ อำเภอ ที่ถูกแบ่งพื้นที่/อำเภอ
- มีความสะดวกในการเดินทางและเส้นทางการคมนาคม เป็นการแบ่งตามสภาพชุมชน/อำเภอ

ร่างแผนที่แสดงรายละเอียดของพื้นที่ที่ประกอบเป็นเขตเลือกตั้ง
 สมาชิกสภาผู้แทนราษฎร จ.สุพรรณบุรี
 รูปแบบที่ 1



ร่างแผนที่แสดงรายละเอียดของพื้นที่ที่ประกอบเป็นเขตเลือกตั้ง
 สมาชิกสภาผู้แทนราษฎร จ.สุพรรณบุรี
 รูปแบบที่ 2



ร่างแผนที่แสดงรายละเอียดของพื้นที่ที่ประกอบเป็นเขตเลือกตั้ง
สมาชิกสภาผู้แทนราษฎร จ.สุพรรณบุรี

รูปแบบที่ 3

